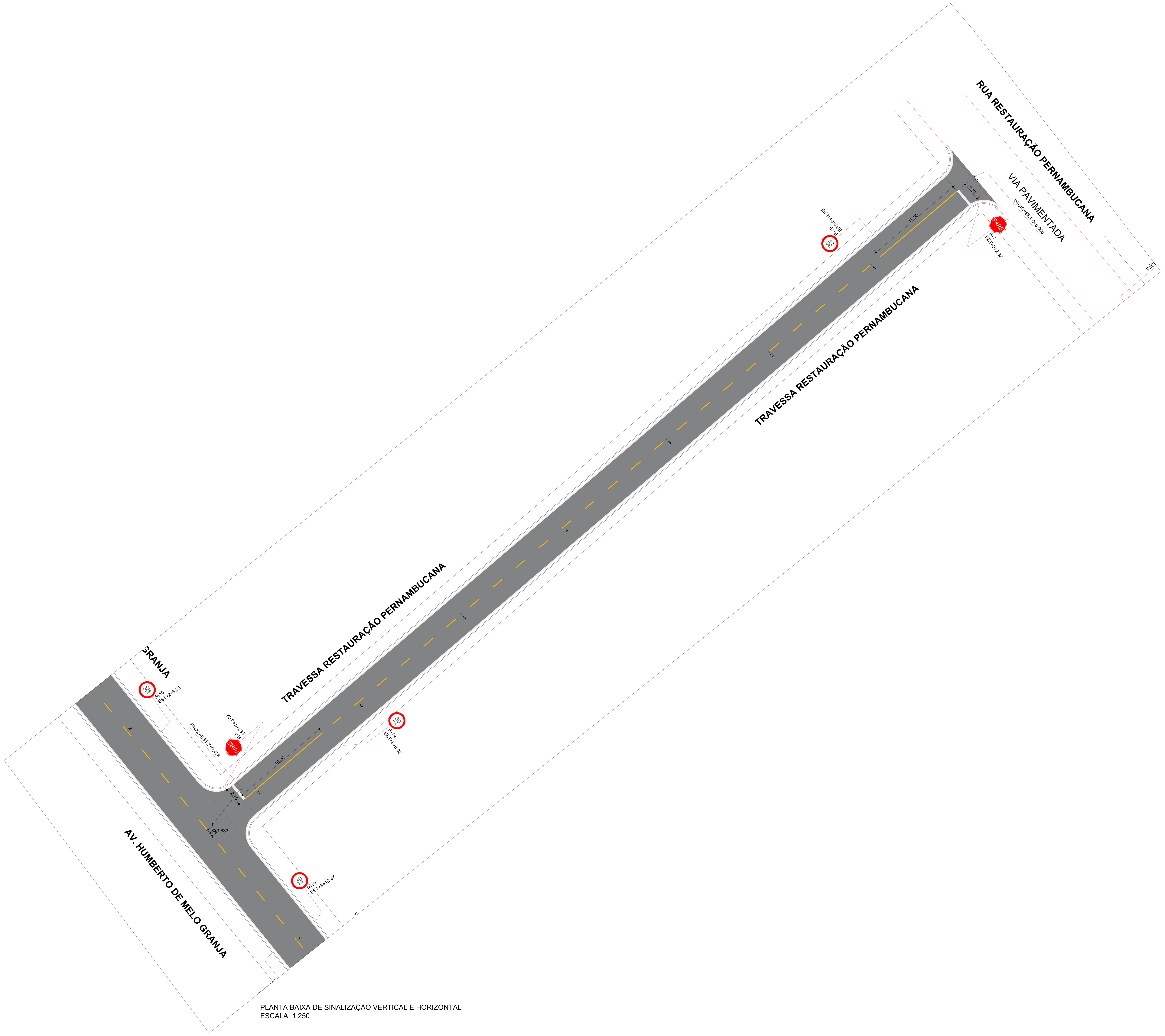

PLANTA BAIXA DE SINALIZAÇÃO VERTICAL E HORIZONTAL
ESCALA: 1:250

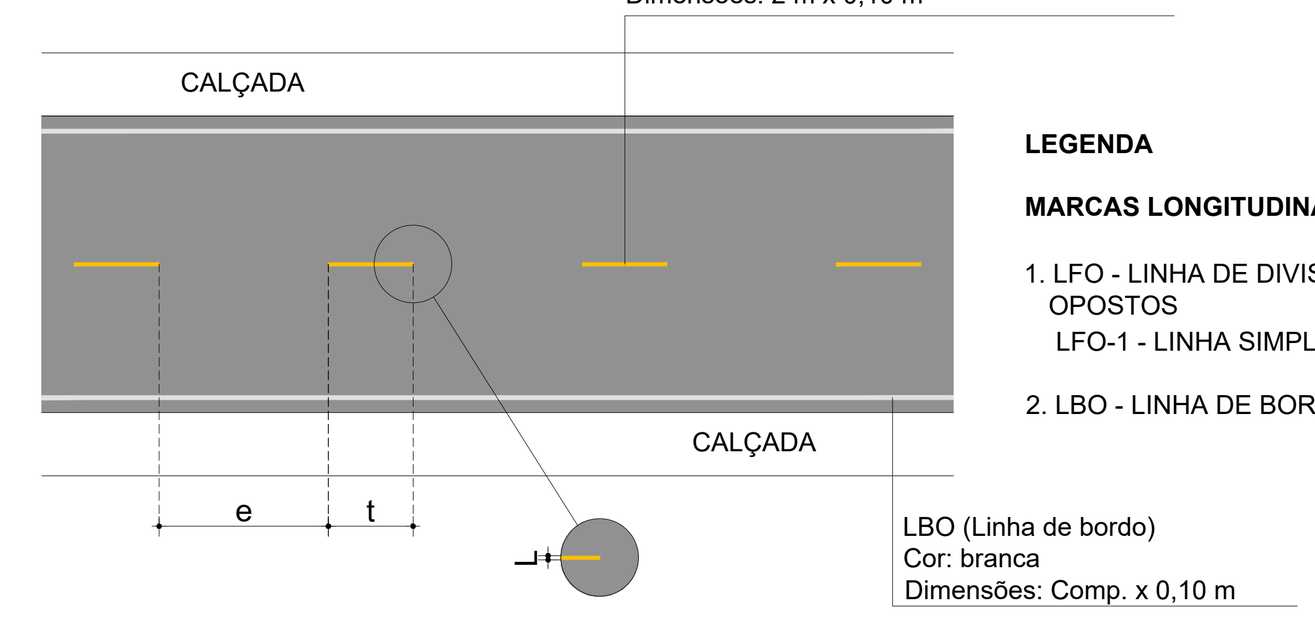

LEGENDA

MARCAS LONGITUDINAIS

1. LFO - LINHA DE DIVISÃO DE FLUXOS OPOSTOS
   LFO-1 - LINHA SIMPLES CONTÍNUA
2. LBO - LINHA DE BORDO

DIMENSÕES (LFO-2)

Velocidade - V (Km/h)	Largura - L (m)	Traço - t (m)	Espaçamento - e (m)
v < 60	0,10	2,00	4,00

DETALHAMENTO DA SINALIZAÇÃO HORIZONTAL

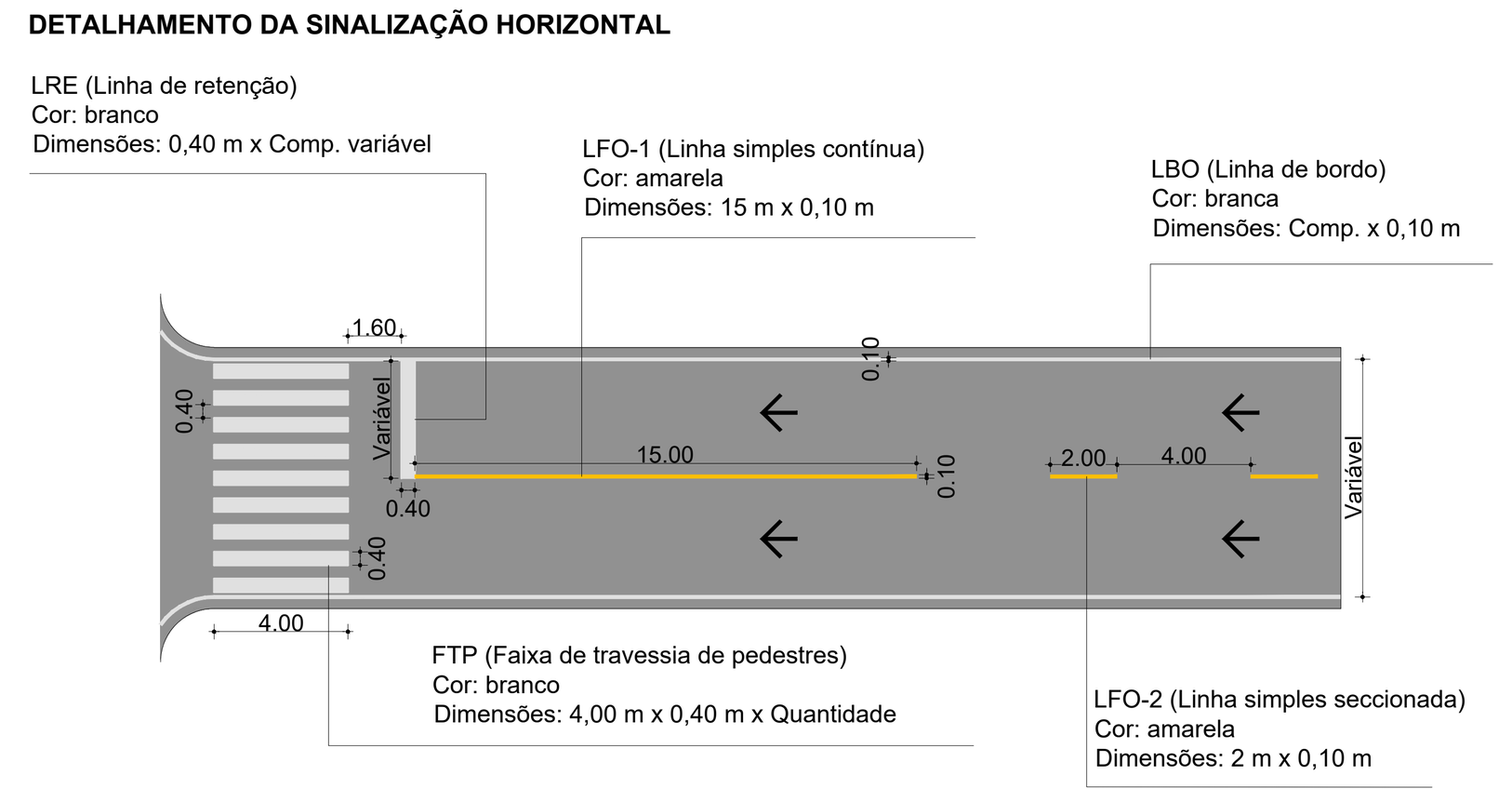

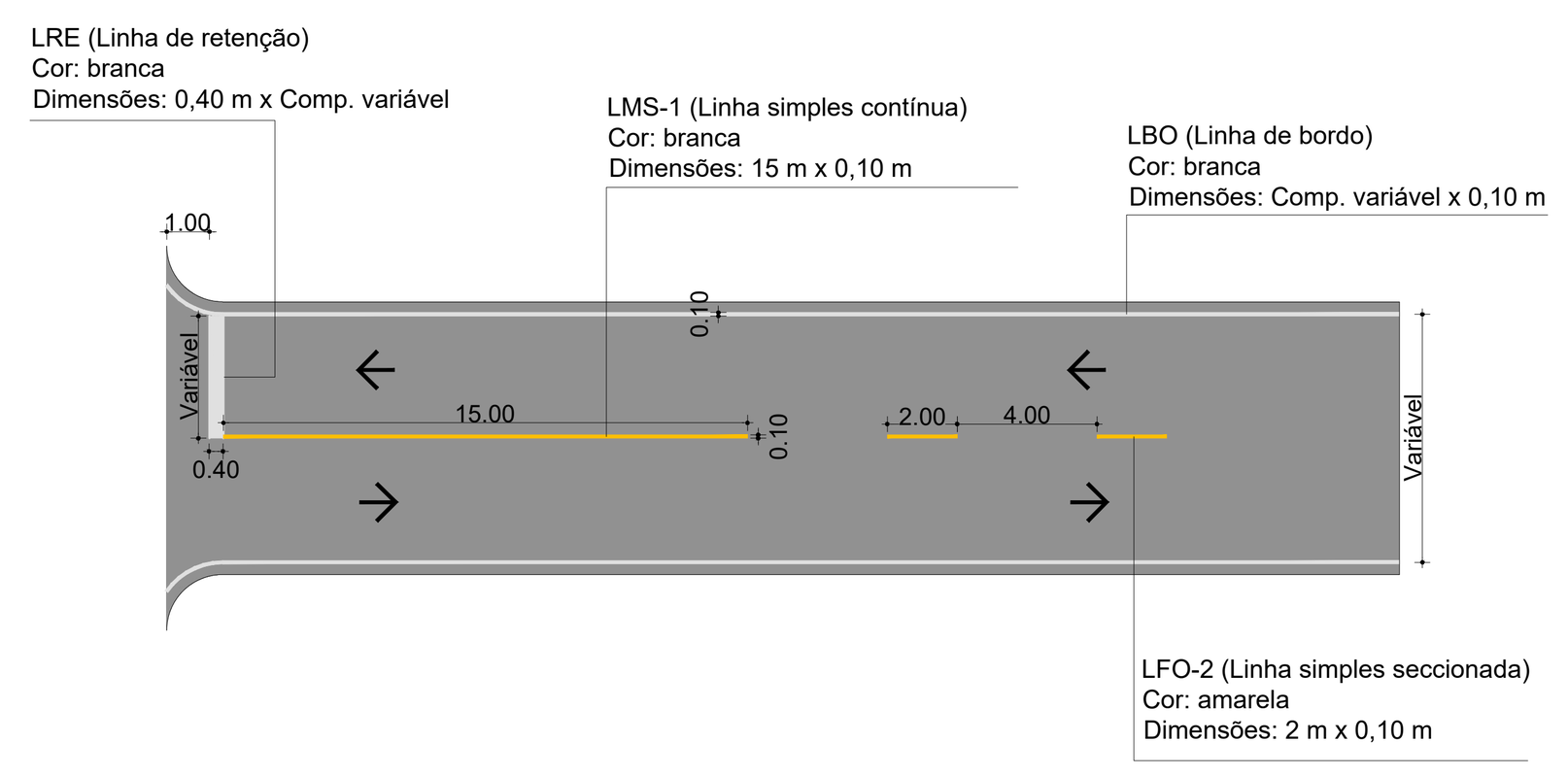

DETALHAMENTO DA SINALIZAÇÃO VERTICAL - DIMENSÕES DAS PLACAS
PLACAS DE REGULAMENTAÇÃO

PLACA R-1 (PARE)

CORES:
Fundo: Vermelho refletivo
Orla externa: Vermelho refletivo
Orla interna: Branco refletivo
Letras: Branco refletivo
Verso: Preto fosco

DIMENSÕES RECOMENDADAS - SINAIS DE FORMA OCTOGONAL (R-1)

Via	Lado (m)	Orla interna branca (m)	Orla externa vermelha (m)
Urbana	0,350	0,028	0,014

PLACA R-19 (30 km/h)

CORES:
Fundo: Branco
Orla: Vermelho
Letra: Preto
Algarismo: Preto
Símbolo: Preto
Verso: Preto fosco

DIMENSÕES - SINAIS DE FORMA CIRCULAR (R-19)

Via	Diâmetro (m)	Tarja (m)	Orla (m)
Urbana	0,45	0,045	0,045

DETALHAMENTO DA SINALIZAÇÃO VERTICAL
SINAIS DE REGULAMENTAÇÃO

PARE — Preferência de passagem: Placa R-1 - Parada obrigatória

30 km/h — Velocidade: Placa R-19 - Velocidade máxima permitida

DETALHAMENTO DA PLACA DENOMINATIVA DE LOGRADOURO PÚBLICO

PLACA ESMALTADA PARA IDENTIFICAÇÃO NR DE RUA, DIMENSÕES 45X25CM

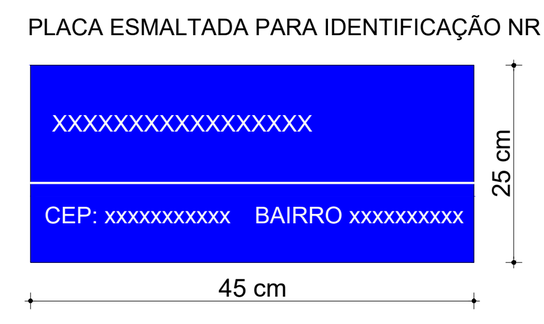

LOCAL DE INSTALAÇÃO:
EDIFICAÇÕES DAS EXTREMIDADES DA RUA

CONFERIR COM A FISCALIZAÇÃO O NOME E CEP DA RUA PARA CONFECÇÃO DA PLACA.

DESCRIÇÃO	EXECUTADO	SOLICITANTE	DATA	REVISÃO
EMISSÃO INICIAL	MAYLLA	SOLICITANTE	22/12/2025	R00

PREFEITURA DE GARANHUNS
SECRETARIA DE PLANEJAMENTO E PROJETOS

OBJETO: MELHORIA DA INFRAESTRUTURA URBANA ATRAVÉS DA EXECUÇÃO DE SERVIÇOS DE IMPLANTAÇÃO DE PAVIMENTAÇÃO ASFÁLTICA, SINALIZAÇÃO E DRENAGEM PLUVIAL, EM VIAS PÚBLICAS LOCALIZADAS NO BAIRRO BOA VISTA, NO MUNICÍPIO DE GARANHUNS/PE.

ART	Contrato	Processo	Área
ART	CONTRATO	PROCESSO	AREA

Disciplina: **PAVIMENTAÇÃO ASFÁLTICA**
Nome: SINALIZAÇÃO - JOÃO DA MATA

Administrativo:
PROJETO DE SINALIZAÇÃO VERTICAL E HORIZONTAL
TRAVESSA RESTAURAÇÃO PERNAMBUCANA
PLANTA BAIXA

Escala: Como Indicado
Folha: 01/01
Etapa: EXECUTIVO
Data: 22/12/2025

Administração:
SIVALDO RODRIGUES ALBINO
PREFEITO
CNPJ: 11.303.906/0001-00

Resp. Técnico:
Maylla F. Araújo Ferreira
Engenheira Civil
CREA-PE 181840170-3
MAYLLA FERNANDA ARAUJO FERREIRA
ENGENHEIRA CIVIL
CREA-PE Nº 181840170-3

ARQUIVO: SINALIZAÇÃO - JOÃO DA MATA.DWG

Z:\PROJETOS\2026\2026.01.002 - PAVIMENTAÇÃO ASFÁLTICA - BAIRRO BOA VISTA - COMUNIDADE JOÃO DA MATA\LEVANTAMENTO TOPOGRÁFICO

FOLHA: A0 (841 x 1189)

Tamanho Superior: ISO A0 (paisagem)